



МИНИСТЕРСТВО ОБРАЗОВАНИЯ РЕСПУБЛИКИ БАШКОРТОСТАН

ГБУ ДО РЕСПУБЛИКАНСКИЙ ДЕТСКИЙ ОЗДОРОВИТЕЛЬНО-
ОБРАЗОВАТЕЛЬНЫЙ ЦЕНТР ТУРИЗМА,
КРАЕВЕДЕНИЯ И ЭКСКУРСИЙ



РЕГИОНАЛЬНОЕ ОТДЕЛЕНИЕ ВСЕРОССИЙСКОЙ
ОБЩЕСТВЕННОЙ ОРГАНИЗАЦИИ
«РУССКОЕ ГЕОГРАФИЧЕСКОЕ ОБЩЕСТВО»
В РЕСПУБЛИКЕ БАШКОРТОСТАН

ПУТЕШЕСТВУЕМ ВМЕСТЕ

РЕСПУБЛИКАНСКИЙ РЕЕСТР ЭКСКУРСИОННЫХ МАРШРУТОВ



*Башкирия,
Моя земля и небо,
Моя любовь
Мой соловьиный край!
Мне жаль того,
Кто здесь не разу не был,
Мне жаль того,
Кому не пел курай.*

Г. Молодцов

Дорогие юные туристы, путешественники, педагоги, родители организаторы отдыха и оздоровления детей и молодежи, фотографы и все те, кто любит активный отдых!

Перед Вами республиканский реестр туристских и экскурсионных маршрутов для детских и семейных групп, который существенно облегчит выбор маршрута Вашего удивительного и незабываемого путешествия по городам, селам и природным памятникам нашей республики.

Мы приглашаем Вас познакомиться со сказочно прекрасным миром Южного Урала, побродить с рюкзаком по его тропам, и Вы получите незабываемые яркие впечатления от общения с природой этого края... Горные кряжи тонут в зеленом океане леса. Медовые липовые пасеки – пчелиное царство. В глухих дебрях пасутся лоси, бродят медведи. А на причудливых гребнях, на верблюжьих скалах-останцах гнездятся горные орлы. Ручьи и горные реки стремятся в чаши долин, образуя озера сказочной красоты. Это край легендарных походов Салавата Юлаева и Емельяна Пугачева, край, обогативший известных заводчиков Демидовых, Твердышевых, Мосоловых, Пашковых, земля, населенная простым и гостеприимным народом. Все это – Башкортостан.

Если Вы легки на подъем, если Вам тесно в четырех стенах уютной квартиры и в сердце живет мечта о неведомых далях, то, возможно, у нас, в Республиканском детском оздоровительно-образовательном центре туризма, краеведения и экскурсий, Ваша мечта станет реальностью.

Путешествие по Башкортостану пешком, на лыжах, на лошадях, на автомобиле, сплаваясь по рекам, взбираясь по горам, позволит Вам не только расширить кругозор и обогатиться духовно, но и накопить чрезвычайно разнообразный и уникальный запас знаний о нашем крае.

Наш адрес: 450076, г. Уфа, улица Гоголя, д. 34.

Сайт: www.detiturizm.ru

От авторов



Фотографии маршрутов взяты из отчетов республиканского конкурса «Тропами Башкортостана», республиканского конкурса юных экскурсоводов «По малой родине моей», сайтов сети Интернет, библиотеки республиканской детской маршрутно-квалификационной комиссии.

«ПО БОЛЬШОЙ ИЛЬИНСКОЙ»

Территория: один из крупнейших городов Российской Федерации, столица Республики Башкортостан, административный центр городского округа город Уфа и Уфимского муниципального района. Уфа — один из крупнейших экономических, культурных, спортивных, научных и религиозных центров России, важный транспортный узел.



Основан: в 1574 году
Население: 1105667 человек
Площадь: 708 км²

Организатор экскурсии: МБОУ ДОД Детский оздоровительно-образовательный центр туризма, краеведения и экскурсий Кировского района ГО г. Уфа.

Контактные телефоны: +73472549784.

Период проведения: круглогодично.

Вид экскурсии: тематическая.

Целевая аудитория: учащиеся 5-11 классов, студенты.

Продолжительность: 3 часа.

Способ передвижения: пешеходный.

Нитка маршрута: Монумент Дружбы – ул. А.З. Валиди – пересечение ул. А.З. Валиди и ул. Гафури.

Объекты показа

1. Монумент Дружбы – памятник, посвященный 400-летию добровольного вхождения Башкирии в состав России. Установлен на месте основания города Уфа.
2. Здание Государственного Собрания – Курултая Республики Башкортостан – высшего представительного, законодательного органа, избираемого на 4 года.
3. Здание Уфимской земской управы - каменное двухэтажное здание, построенное в 1880-х гг. для губернского земства. Памятник истории и архитектуры. Сегодня в здании размещается ОАО «Уфимкабель».
4. Особняк Россинских – уникальный образец здания с лепниной XIX в. ставший частью гостиничного комплекса «Sheraton», построенного к саммитам ШОС и БРИКС
5. Дом Государственного Собрания-Курултая Республики Башкортостан, где проходят наиболее важные собрания по вопросам экономики, политики, общественной жизни.
6. Парк им В.И. Ленина, где установлен памятник герою Советского Союза А.Матросову.
7. Комплекс зданий мужской гимназии, построенный в 1847-1852 гг. (ныне корпуса БГМУ).
8. Башкирский государственный академический театр драмы имени М. Гафури. Спектакли театра - постоянные участники Республиканских, Российских и Международных театральных фестивалей, их лауреаты и дипломанты.
9. Памятник М. Гафури - основоположнику башкирской советской литературы, открытый в 1978 г.
10. Спорткомплекс «Динамо» - первый в Уфе стадион с трибунами, сооруженный в 1934 г. В комплексе расположены зал международного уровня, административные помещения, сауны, 25-метровый бассейн с шестью дорожками, детский аквапарк, зал фехтования, зал сухого плавания, пневматический тир. В самом сердце «Динамо» расположено спортивное ядро - футбольное поле с крытыми трибунами, легкоатлетические дорожки, сектор для прыжков в длину, сектор тенниса.
11. Здание Министерства промышленности и инновационной политики, построенное в 1828 г. для Духовной семинарии. Памятник архитектуры XIX в.

12. Башкирский государственный университет, образованный в 1957 г. на базе Башкирского государственного педагогического института им. К.А. Тимирязева. На дневном отделении БашГУ студенты обучаются по 74 специальностям
13. Конгресс-холл - одна из новых архитектурных достопримечательностей города, ставшая главной официальной площадкой международных саммитов ШОС и БРИКС.
14. Телецентр - трехэтажное здание с взметнувшейся ввысь 192-метровой вышкой.
15. Памятник национальному герою Салавату Юлаеву – одна из величественных конных скульптур России и Европы.



«НА РОДИНЕ БАГРОВА-ВНУКА»

Организатор экскурсии: ГБУ ДО Республиканский детский оздоровительно-образовательный центр туризма, краеведения и экскурсий.

Контактные телефоны: +73472732604.

Период проведения: круглогодично.

Вид экскурсии: тематическая.

Целевая аудитория: учащиеся 1-11 классов.

Продолжительность: 2 часа.

Способ передвижения: автобусно-пешеходный.

Нитка маршрута: Сад культуры и отдыха им. С.Т. Аксакова — Мемориальный дом-музей С.Т. Аксакова — Софьюшкина аллея — Дом губернатора — Аксаковский народный дом.

Объекты показа

1. Сад культуры и отдыха им. С.Т. Аксакова, находящийся на месте усадьбы Голубиной слободки, где родился писатель. Сад является ландшафтным памятником.
2. Мемориальный дом-музей семьи С.Т. Аксаковых – является образцом деревянной архитектуры конца XVIII в. — памятником истории и архитектуры.
3. Софьюшкина аллея – липовая аллея, заложенная в 60-х гг. XIX в. благодаря Софье Аксаковой — жене первого уфимского губернатора Григория Аксакова. Отсюда и происходит закрепившееся в народе ласковое название аллеи.
4. Дом губернатора – памятник архитектуры, возведенный в 1832—1838-е гг. по проекту архитектора А.Д. Захарова. Здание построено в стиле русского классицизма середины XIX в.
5. Аксаковский народный дом – архитектурный памятник, заложенный в 1909 г. в память о русском писателе С.Т. Аксакове. С 1938 г. в этом здании располагается Башкирский государственный театр оперы и балета.



«МЫ – БУДУЩИЕ ЖЕЛЕЗНОДОРОЖНИКИ»

Организатор экскурсии: ГБУ ДО Республиканский детский оздоровительно-образовательный центр туризма, краеведения и экскурсий.

Контактные телефоны: +73472732604.

Период проведения: круглогодично.

Вид экскурсии: тематическая.

Целевая аудитория: учащиеся 8-11 классов, студенты.

Продолжительность: 3 часа 30 минут.

Способ передвижения: автобусно-пешеходный.

Нитка маршрута: Музей локомотивного депо Дема – Локомотивное депо Дема – Профессиональный колледж №44 – Уфимский техникум железнодорожного транспорта – Уфимский институт путей сообщения – Малая Уфимская железная дорога имени Героя Советского Союза В.П. Доброреца в парке им. И. Якутова.

Объекты показа

1. Музей локомотивного депо Дема, основанный в 1979 г. как комната революционный и трудовой славы. Экспозиция развернута в зале площадью 60 м² Музей насчитывает более 500 различных экспонатов железнодорожной тематики, демонстрирующих историю локомотивного депо. Особый интерес представляют прекрасно сохранившиеся фотографии коллектива депо, начиная с момента открытия и до сегодняшнего дня.
2. Локомотивное депо Дема, открытое в 1937 г. и являющееся одним из крупнейших депо на Куйбышевской железной дороге. В нем работает около трех тысяч человек. Приписной парк составляет примерно 200 электровозов и 30 электропоездов. Также на территории депо высится памятник. На белом мраморе выбиты имена работников депо, погибших в Великую Отечественную войну. Воздвигнут он на личные деньги коллектива депо.
3. Профессиональный колледж №44 – единственное учебное заведение начального профессионального образования в Республике Башкортостан, готовящее высококвалифицированных специалистов для предприятий железнодорожного транспорта.



4. Уфимский техникум железнодорожного транспорта, образованный в 1959 г. Его закончили многие знаменитые люди Башкортостана, в том числе дважды герой Советского Союза М. Гареев. Учредителем техникума выступило Министерство путей сообщения Российской Федерации. Ежегодно техникум выпускает около 200 специалистов, которые трудоустраиваются на предприятия ОАО «Российские железные дороги». Кроме того, техникум проводит подготовку и повышение квалификации рабочих для куйбышевской железной дороги и других подразделений.
5. Уфимский институт путей сообщения – филиал «Самарского государственного университета путей сообщения», единственного вуза в Поволжском федеральном округе, который объединяет интересы железнодорожной отрасли и систем образования, решает задачи подготовки и переподготовки специалистов.
6. Малая Уфимская железная дорога имени Героя Советского Союза В.П. Доброреца в парке им. И. Якутова - это современный учебный комплекс, где юные железнодорожники получают практические и теоретические знания по работе локомотивного, вагонного, путевого хозяйств, СЦБ и связи. В распоряжении воспитанников станция «Юность», два ее пути, стрелочный пост с телефонной связью, тепловоз и пять пассажирских вагонов, вокзал и платформа, автоматическая блокировка для движения поездов. Станция оборудована устройствами для автоматического управления сигналами и стрелками.



«ЛЕСНАЯ СКАЗКА»

Организатор экскурсии: МБОУ ДОД Детский оздоровительно-образовательный центр туризма, краеведения и экскурсий «Меридиан» Октябрьского района ГО г. Уфа.

Контактные телефоны: +734722414232.

Период проведения: круглогодично.

Вид экскурсии: тематическая.

Целевая аудитория: учащиеся 5-11 классов, студенты, взрослые.

Продолжительность: 3 часа

Способ передвижения: автобусно-пешеходный.

Нитка маршрута: Ул. Менделеева – Парк им. Лесоводов Башкирии - ул. 50 лет СССР – ул. Лесной проезд – Музей Лесного хозяйства – зоовольеры – ул. Менделеева.

Объекты показа

1. Музей леса начал свою работу в сентябре 1981 г. Открывается музей отделом, посвященным работникам леса. На стендах отдела размещены материалы, рассказывающие о заслуженных лесоводах Башкортостана.
2. Второй отдел знакомит с ведением лесного хозяйства и лесовосстановления в республике, с развитием лесопользования. Материалы стендов позволяют проследить основные этапы развития лесоводства - от 1703 г, начиная с издания указа Петра I об описании лесов.
3. Отдел побочного пользования лесом, охотничьего хозяйства и деревообработки рассказывает о применении древесины в народном хозяйстве в настоящем и об использовании дерева в украшении жилищ и изготовлении хозяйственной утвари башкирами в прошлом. Красочные фотографии лекарственных растений, плодов, ягод, грибов и витрины с продуктами переработки дикорастущего сырья раскрывают побочное пользование лесом.
4. Пещера со сталактитами и сталагмитами, в виде которой выполнен переход с одного этажа на другой.
5. Многообразные чучела зверей и птиц, таких как волка, пятнистого оленя, лося, зайца, дятла, ястреба тетеревятника и других обитателей лесов Башкирии. Также для создания иллюзии нахождения в лесу звучат соответствующие звуки.



6. Экспонаты по охотничьему хозяйству, которые позволяют ознакомиться с животным миром республики и достижениями лесоводов в приумножении лесной фауны.
7. Экспозиция, составленная из коллекций основных видов насекомых и паразитических грибов, населяющих леса Башкирии: бабочек, жуков-короедов, трутовиков. Материалы стендов освещают организацию детального надзора за вредителями в республике, охрану лесов от пожаров и лесонарушителей.
8. Уголок «Дерево в быту башкир в прошлом», где выставлены предметы хозяйственного обихода, изготовленные из дерева.
9. Оформление интерьера основного зала, фойе и комнат музея, где использованы различные породы дерева и разнообразные способы обработки древесины, что еще раз подчеркивает богатые возможности дерева как архитектурно-отделочного материала. Традициями народных мастеров-резчиков овеваны резные украшения потолка и декоративное панно.
10. Лесопарк, площадью – 116 га, заложен в 1966 г. на базе существующих лесонасаждений. Здесь можно увидеть посадки из крупномерных елей, лип, берез, лиственницы, кедра, пихты и различных кустарников.
11. Вольеры, в которых содержатся медведи, волки, лисы, лошади Пржевальского, лоси, зубры, кабаны, овцы, верблюд, павлины, а также рысь.



«БАЙМАК – ТУРИСТИЧЕСКИЙ КРАЙ»

Территория: Баймакский район – административно-территориальная единица и муниципальное образование в составе Республики Башкортостан. Административный центр — город Баймак.



Основан: в 1930 году

Население:

57226 человек

Площадь: 5432 км²

Организатор экскурсии: МОБУ ДО Станция юных натуралистов г. Баймака.

Контактные телефоны: +73475147111.

Период проведения: круглогодично.

Вид экскурсии: обзорная.

Целевая аудитория: учащиеся 1-11 классов.

Продолжительность: 4 часа

Способ передвижения: автобусно-пешеходный.

Нитка маршрута: Темясовский историко-краеведческий музей - Озеро Талкас – Турбаза «Озеро Графское».

Объекты показа

1. Темясовский историко-краеведческий музей в центре села Темясово – первой столице Малой Башкирии. Музей основан в 1985 г. на общественных началах.
2. Озеро Талкас находится у западного склона хребта Ирэндык в Баймакском районе. Это одно из самых больших и красивых озер Башкортостана. Озеро Талкас имеет площадь 4,8 км² вытянуто с севера на юг на 4 км, шириной до 1,5 км. Максимальная глубина озера 12 м.
3. Турбаза «Озеро Графское» находится на стыке соединения нескольких ландшафтов южного Урала, на красивом острове одноименного озера. На турбазе действует клуб любителей моржевания, половина из которых – дети. Ежегодно организуется отдых для одаренных детей, отличников учебы, победителей различных олимпиад, лучших спортсменов.



«ПО ЛИТЕРАТУРНЫМ МЕСТАМ БЕЛЕБЕЕВСКОГО РАЙОНА»

Территория: Белебеевский район – административно-территориальная и муниципальное образование в составе Республики Башкортостан. Административный центр – город Белебей.



Основан: в 1930 году
Население: 98751 человек
Площадь: 1911,20 км²

Организатор экскурсии: MAOU Гимназия №1 г. Белебей.
Контактные телефоны: +73478631815.
Период проведения: круглогодично.
Вид экскурсии: тематическая.
Целевая аудитория: учащиеся 5-11 классов, студенты, взрослые.
Продолжительность: 4 часа.
Способ передвижения: автобусно-пешеходный.
Нитка маршрута: с. Надеждино – с. Усень-Ивановское – г. Белебей.

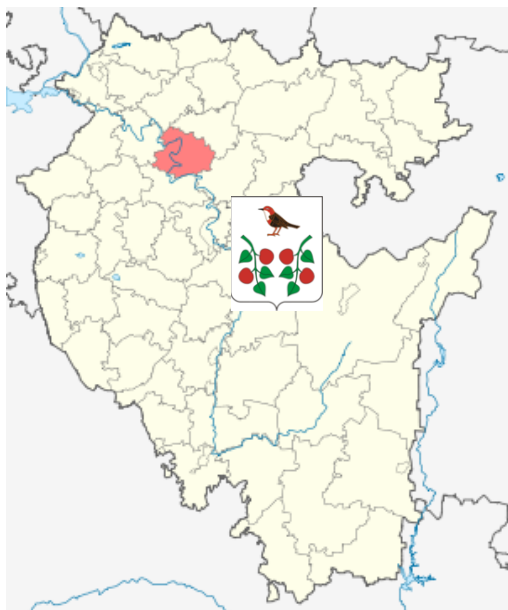
Объекты показа

1. Дом-музей семьи Аксаковых в с. Надеждино. Здесь С.Т. Аксаков прожил пять лет, с 1821 по 1826 гг.
2. Действующий старинный православный храм им.св. Дмитрия Солунского, который построил дед С.Т.Аксакова отставной майор М.М. Куроедов.
3. Музей М.Цветаевой в с. Усень-Ивановское, открытый в 1992 г., рассказывает о счастливых днях юной поэтессы, проведенных со своим женихом С. Эфроном летом 1911 г
4. Историко-краеведческий музей в г. Белебей, где посетители знакомятся с памятниками материальной и духовной культуры прошлого и настоящего, с выдающимися людьми, имена которых связаны с городом и районом.



«МОЙ БИРСК – ВЕКОВ СВЯЗУЮЩАЯ НИТЬ»

Территория: Бирский район – административно-территориальная единица в составе Республики Башкортостан. Административный центр – город Бирск.



Основан: в 1930 году
Население:
64324 человека
Площадь: 1717 км²

Организатор экскурсии: МАУ ДО Детский оздоровительно – образовательный центр туризма, экологии и отдыха «Вояж» г. Бирск МР Бирский район.

Контактные телефоны: +73478422032.

Период проведения: круглогодично.

Вид экскурсии: тематическая.

Целевая аудитория: учащиеся 1-11 классов, студенты, взрослые



Продолжительность: 2 часа.

Способ передвижения: автобусно-пешеходный.

Нитка маршрута: Площадь Чапаева - ул.Чеверёва - Октябрьская площадь - ул.Коммунистическая - ул. Мира.

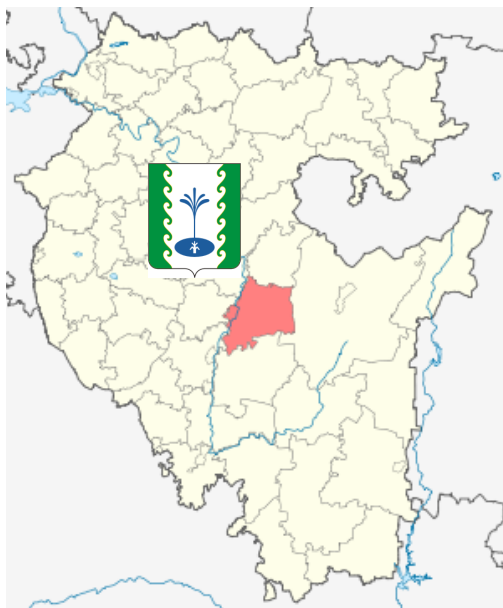
Объекты показа

1. Свято – Троицкий собор, построенный в 1838 г.
2. Дом купца Н.А. Чиркова, построенный в 1904-1905 гг.
3. Дом купца П.А. Коновалова, построенный в 1850-1860 гг.
4. Торговый Дом купца С.И. Иванова, возведенный в 1900-1904 гг.
5. Дом А.Р. Ватлашова – дом коллежского секретаря, известный как дом акушерки Ватлашовой.
6. Торговый Дом купца И.М. Мотыгина – памятник архитектуры, построенный в конце XIX – начале XX вв.
7. Собор Трех казанских святителей, возведенный в 1895-1898 гг.
8. Церковь Михаила Архангела при женском монастыре – исторический памятник XIX в, расположенный на вершине возвышенности.



«ТАБЫНСКИЙ КРАЙ»

Территория: Гафурийский район, административный центр – село Красноусольский. Село известно своим бальнеогрязевым многопрофильным лечебно-профилактическим курортом.



Основан: в 1930 году
Население: 32091 человек
Площадь: 3038,02 км²

Организатор экскурсии: МБУ ДО Центр детского творчества с. Красноусольский МР Гафурийский район.
Контактные телефоны: +73474027929.
Период проведения: круглогодично.
Вид экскурсии: обзорная.
Целевая аудитория: учащиеся 1-11 классов, студенты.
Продолжительность: 4 часа.
Способ передвижения: автобусно-пешеходный.
Нитка маршрута: с. Красноусольский, Центр Детского Творчества – Аллея Героев – Красноусольский краеведческий музей – Курорт «Красноусольский» - Святой источник – Икона Табынской божьей матери – Храм Табынской божьей матери – Утиное озеро.

Объекты показа

1. Центр Детского Творчества – в котором работают объединения по различным видам деятельности, такие как: «Умелые ручки», «Чудо из ничего», «Возрождение», «Империя живописи», «Танцующая радуга», «Каменная мозаика», «Наследие», «Интересное и неизвестное из истории родного края» и т.д.
2. Аллея Героев Советского Союза - представляет собой 5 позолоченных бюстов Героям Советского Союза - выходцам из Гафурийского района на постаментах вдоль заасфальтированной площадки, ведущей к вечному огню, окруженному семью стелами из серого гранита.
3. Красноусольский краеведческий музей, рассказывающий об истории села Красноусольский.



4. Курорт «Красноусольский», главное богатство которого 4 типа минеральных вод: питьевые воды типа Ессентуков и Краинки, и для ванн типа Мацесты. Также курорт имеет собственный питьевой бювет, грязелечебницу, водолечебницу, святые источники.
5. Святой источник, представляющий собой небольшой бассейн, облицованный бетонными блоками.
6. Икона Табынской Божьей Матери - самая загадочная икона в России. Первое явление иконы произошло между 1594 г. и 1597 г., второе в 1765 г.
7. Богородице-Табынский женский монастырь был утвержден 9 июня 1998 г. Указом Святейшего Патриарха Московского и Всея Руси Алексия II по ходатайству архиепископа Уфимского и Стерлитамакского.
8. Утиное озеро. Название данного озера связано с обилием диких водоплавающих птиц, его облюбовавших. Привыкнув к круглогодичному наплыву отдыхающих в санаторий Красноусольск и паломников в расположенный поблизости Богородице-Табынский женский монастырь, считающих своим долгом покормить уток, они твердо здесь обосновались и перестали улетать на зиму.

Достопримечательности района:

- Пещера Киндерлинская (им. 30-летия Победы);
- Озеро Белое;
- Дом-музей Мажита Гафури;
- Страусиная ферма «Великолепный страус»;
- Башкирский историко-культурный центр «Саитбаба»;
- Дом-музей Джалили Кикбаева.



«СЕЛО С НАЗВАНИЕМ ГРОМКИМ ЗИЛАИР»

Территория: Зилаирский район, административный центр – село Зилаир.



Основан: в 1930 году
Население: 15 163 человек
Площадь: 5774 км²

Организатор экскурсии: АОУ ДОД «Дом детского творчества» с. Зилаир МР Зилаирский район.

Контактные телефоны: +73475221780.

Период проведения: круглогодично.

Вид экскурсии: обзорная.

Целевая аудитория: учащиеся 1-11 классов, студенты.

Продолжительность: 3 часа.

Способ передвижения: автобусно-пешеходный.

Нитка маршрута: Гора влюблённых – Корпус Преображенского медеплавильного завода – Спасо-Преображенский храм – «Купеческая улица» - Зилаирский районный краеведческий музей – Памятник-мемориал погибшим в годы Гражданской и Великой Отечественных войны – Зилаирская Соборная мечеть «Венер» - Памятник поэту Ш. Бабичу.

Объекты показа

1. Гора влюблённых, где накануне всероссийского праздника – Дня семьи, любви и верности установлен арт-объект «Любовь и верность».
2. Корпус Преображенского медеплавильного завода. Преображенский медеплавильный завод был основан горнозаводчиками И.С. Мясниковым и И.Б. Твердышевым в 1748-1750 гг. Завод был назван Преображенским, так как его строительство началось в канун христианского праздника Преображение Господне. Первая плавка меди состоялась 18 сентября 1750 г. Во время Крестьянской войны 1773-1775 гг. завод был сожжен. В 1777 г. завод был восстановлен и выплавка меди возобновилась. Накануне отмены крепостного права на заводе была одна из самых высоких в Оренбургском крае зарплатных плат.



3. Спасо-Преображенский храм, построенный в начале 60-х гг. XVIII в. Первая постройка была деревянной и представляла собой типичную деревенскую церковь. Во время Крестьянской войны 1773-1775 гг. она была сожжена. После 1789 г. при купце П.М. Гусятникове была построена новая деревянная церковь с часовней. Каменная церковь, дошедшая до наших дней, сооружена при заводовладельце М.В. Пашкове. Главный колокол весом в 4 т. был отлит на заводе местными мастерами. Храм, построенный в стиле классицизма, является памятником православной культовой архитектуры. Территория храма – 1105 м², площадь каменного здания- 546 м², высота - 11 м. В настоящее время ведутся работы по восстановлению храма.
4. «Купеческая улица» – улица, где располагались купеческие особняки.
5. Зилаирский районный краеведческий музей, который рассказывает об истории района. Также в музее имеется коллекция старинных монет, картины местных художников, чучела животных.
6. Памятник-мемориал воинам–землякам, погибшим в годы Гражданской и Великой Отечественной войны, открытый в мае 1982 г.
7. Зилаирская Соборная мечеть «Венер», построенная в 2002 г. в память обо всех погибших в авиакатастрофе в небе над Германией. На потолке зала мечети символически отражено небо в ночь авиакатастрофы. Это первая мечеть за всю более чем 250-летнюю историю в этом селе. Средства для строительства перечисляли предприятия и организации не только из районов Башкирии, но из-за её пределов. Мечеть является мусульманским религиозным центром района.
8. Памятник поэту, журналисту, общественному деятелю Ш.Бабичу, открытый в 1995 г.



«НИКОЛЬСКАЯ СЛОБОДА»

Территория: Краснокамский район, административный центр – с. Николо-Березовка – расположено на левом берегу р. Кама и в 8 км от города Нефтекамск.



Основан: в 1937 году
Население: 27821 человек
Площадь: 1594 км²

Организатор экскурсии: МАОУ ДОД Детско-юношеский центр «Венед» ГО г. Нефтекамск.

Контактные телефоны: +73478320022.

Период проведения: круглогодично.

Вид экскурсии: обзорная.

Целевая аудитория: учащиеся 3-11 классов, студенты.

Продолжительность: 3 часа.

Способ передвижения: автобусно-пешеходный.

Нитка маршрута: Историко-краеведческий музей – Купеческая улица – Никольский Храм (музей) – Святой источник «Елизаветина кладезь» - Руины Преображенского монастыря и храма Серафима Саровского – Парк Победы и Аллея Славы.

Объекты показа

1. Историко-краеведческий музей, состоящий из 5 залов: «Археология», где посетителей встречает первобытный человек в диораме. В этом зале выставлены материалы раскопок, которые найдены в различные годы на территории района. Это фрагменты древней посуды, женские украшения, части скелета мамонта. Следующий зал - «Природа края», где выставлены красочные диорамы, запечатлевшие растительный и животный мир района. Экспозиция местной фауны насчитывает около 40 чучел животных, среди которых – медведь, лось, косуля, волк, кабан и другие - всего около сорока животных. Показаны в распилах деревья, растущие в местных лесах. Имеется также уникальная коллекция минералов с Уральских гор, подаренная музею А.А. Алексеевым, доктором геолого-минералогических наук. Третий зал «События XIX в.» представляет собой настоящую крестьянскую избу с соответствующей тому времени домашней утварью: горшками, утюгами, самоварами, шорными изделиями. В центре зала, словно живая, сидит пряжа в старинной одежде.



Четвертый зал - «История села и района», известного в конце XIX в. как крупное купеческое село с уникальными строениями. Широко отражена тема Великой Отечественной войны. Отдельный стенд в этом зале посвящен краснокамцам, принимавшим участие в строительстве Московского метрополитена. Также зал рассказывает об истории сельского хозяйства, народного образования, здравоохранения и видных деятелях культуры – выходцах их Краснокамского района. Пятый зал - «Художественная галерея», где экспонируются работы самодельных художников района и полотна известных живописцев.

1. Купеческая улица – главная улица села в XIX в., на которой жили купцы и их дома занимали целую улицу.
2. Никольский Храм, который разместился на возвышенном берегу полноводной реки и как бы парит над округой и зовет, уносит мысль в чистоту неба. По преданию, село Березовка, именовавшееся Никольской слободой, стало местом явления чудотворной иконы Святителя Николы Мирликийского. В честь редкого события решено было возвести церковь. Строительство ныне существующей каменной церкви началось в первой четверти XIX в. и продолжалось, с перерывами, почти сто лет.
3. Святой источник «Елизаветина кладезь» - колодец на склоне горы в парке Победы, названный по имени Великой княгини Елизаветы Фёдоровны, приезжавшей в 1910 и 1914 гг. поклониться чудотворной иконе.
4. Руины Преображенского монастыря и храма Серафима Саровского, где остались части подземного свода.
5. Парк Победы и Аллея Славы, где установлены памятники и обелиски, отдающие дань вечной памяти потомков, тем, кто пал на полях сражений в годы Великой Отечественной войны.



«ЛЮБИМЫЙ ГОРОД»

Территория: город Кумертау в Республике Башкортостан – расположен в 250 км к югу от г. Уфы и в 102 от г. Стерлитамака.



Основан: в 1947 году
Население: 61810 человек
Площадь: 170 км²

Организатор экскурсии: МОБУ ДО «Станция юных туристов» ГО г. Кумертау.

Контактные телефоны: +73476141132.

Период проведения: круглогодично.

Вид экскурсии: обзорная.

Целевая аудитория: учащиеся 1-11 классов, студенты.

Продолжительность: 2 часа 30 минут.

Способ передвижения: автобусно-пешеходный.

Нитка маршрута: Памятник М. Гафури, сквер им. М. Гафури - Стела «Посвящается строителям крылатых машин» - Самолёт-истребитель МиГ-15 – Бюст Ш. Худайбердину – Стела «Памяти юности наших отцов» - Памятник В.И. Ленину – Вертолёт-памятник Ка-26

– ул. К. Маркса – Историко-краеведческий музей – Монумент боевой и трудовой славы.

Объекты показа

1. Памятник М. Гафури - классику башкирской литературы, поэту, фольклористу, драматургу. Сооружен на средства комбината «Башкируголь».
2. Стела «Посвящается строителям крылатых машин» открыта 9 мая 1985 г в честь 40-летия Победы советского народа в Великой Отечественной войне 1941-1945 г.
3. Самолёт-истребитель МиГ-15 – памятник, установленный в честь 40-летия Победы в Великой Отечественной войне. Это наиболее массовый реактивный боевой самолёт в истории авиации, состоявший на вооружении многих стран мира.
4. Бюст Ш. Худайбердину - государственному деятелю Башкирии, журналисту, писателю, открытый в 1954 г.



1. Стела «Памяти юности наших отцов», изготовленная рабочими машиностроительного завода и установленная в 1969 г.
2. Памятник В.И. Ленину – памятник истории и культуры открытый в апреле 1960 г. в честь 90-летия со дня рождения В.И. Ленина. Высота памятника 11 м.
3. Вертолёт-памятник Ка-26 – памятник первому вертолету, произведенному на авиационном предприятии г. Кумертау в 1968 г.
4. Улица К.Маркса – одна из значимых улиц города. Ее пересекает одна из первых улиц города - Шахтостроительная. Именно с этой улицы в 1947 г. началось строительство города.
5. Историко-краеведческий музей, открывший свои двери в 1998 г. Сегодня в музее расположились экспозиции: «Природа», «Этнография», «История города», «Великая Отечественная война».
6. Монумент боевой и трудовой славы – памятник, воздвигнутый как дань уважения ветеранам Великой Отечественной войны и труженикам тыла.

Достопримечательности города:

- Кумертауский угольный разрез;
- Парк культуры и отдыха им. Ю.А. Гагарина;
- Республиканский культурно-методический Центр «Дуслык»;
- Памятник «Ликвидаторам техногенной катастрофы»;
- Скульптура М.В. Ломоносова.



«ТОПОРНИНО – КУПЕЧЕСКОЕ СЕЛО»

Территория: Кушнаренковский район – административно-территориальная и муниципальное образование в составе Республики Башкортостан. Административный центр – село Кушнаренково.



Основан: в 1930 году
Население: 26919 человек
Площадь: 1748 км²

Организатор экскурсии: МБОУ ДО «Центр детского творчества» МР Кушнаренковский район.
Контактные телефоны: +3478058733.
Период проведения: круглогодично.
Вид экскурсии: тематическая.
Целевая аудитория: учащиеся 1-11 классов.
Продолжительность: 3 часа.
Способ передвижения: пешеходный
Нитка маршрута: Контора М.Заруцкого – Дома И.Ф.Воробьева, С.Ф.Макарова, Ф.Я.Маркова, Поместье и магазин И.М.Авдонина – Контора и дом Грибушиных – Иннокентьевская больница

Объекты показа

1. Контора М. Заруцкого – контора крупнейшего предпринимателя из Санкт-Петербурга, занимавшегося скупкой хлеба.
2. Дома купцов И.Ф. Воробьева, Ф.Я. Маркова, С.Ф. Макарова, Поместье и магазин И.М. Авдонина, – дома членов Рыбинского биржевого общества по вывозу зерна из Уфимской губернии, имевшие свои конторы с представителями в селе.
3. Дом Капитонова – дом крупного купца-хлеботорговца.
4. Контора Грибушиных и дом Грибушиных – здания богатейшей династии «чайного короля» М.И. Грибушина.
5. Иннокентьевская больница – больница, подаренная жителям села А.И. Грибушиной.



«ЛЮБЛЮ ТЕБЯ, МОЙ КРАЙ МАРИЙСКИЙ!»

Территория: Мишкинский район – административно-территориальная единица и муниципальный район в составе Республики Башкортостан. Административный центр – село Мишкино.



Основан: в 1930 году
Население: 23893 человек
Площадь: 1689 км²

Организатор экскурсии: МБУ ДО Центр детского и юношеского туризма «Путник» МР Мишкинский район.
Контактные телефоны: + 73474921233.
Период проведения: круглогодично.
Вид экскурсии: тематическая.
Целевая аудитория: учащиеся 9-11 классов, взрослые.
Продолжительность: 2 часа 30 минут.
Способ передвижения: автобусно-пешеходный.
Нитка маршрута: Историко-краеведческий музей с. Мишкино – Этнографический музей в с. Камеево – Марийский историко-культурный центр «Мишкино» – Священная роща с. Мишкино.

Объекты показа

1. Историко-краеведческий музей с. Мишкино, основанный в 1992 г. В музее имеются исторический и этнографический разделы с экспозициями «История с. Мишкино, история района», «Жизнь и быт восточных мари», «История комсомола», «История развития культуры», «Мишкинский район в годы Великой Отечественной войны». Основной фонд музея составляет 507 единиц.
2. Этнографический музей в с. Камеево, в котором можно увидеть быт, домашние промыслы марийцев.
3. Марийский историко-культурный центр «Мишкино», созданный в 2004 г. Ежегодно центр проводит Дни культуры и искусства марийского народа, праздник Уярня и т.д.
4. Священная роща с. Мишкино – специально отведенное место для моления марийцев.



«ПО СЛЕДАМ САЛАВАТА»

Территория: Салаватский район – административно-территориальная и муниципальное образование в составе Республики Башкортостан. Административный центр – село Малояз.



Основан: в 1935 году
Население: 24627 человек
Площадь: 2182 км²

Организатор экскурсии: МАУ ДО Дом детского творчества МР Салаватский район, Музей Салавата Юлаева.

Контактные телефоны: +734777212-38; +73477721369.

Период проведения: круглогодично.

Вид экскурсии: тематическая.

Целевая аудитория: учащиеся 5-11 классов, студенты, взрослые.

Продолжительность: 4 часа

Способ передвижения: автобусно-пешеходный

Нитка маршрута: с. Малояз, Музей Салавата Юлаева – Источник Кургазак - Санаторий «Янган-Тау» – Скала Салавата, Насибашевская пещера – с. Алькино – местность д. Текеево – Идрисовская пещера, Склад Салавата – с. Малояз»

Объекты показа

1. Музей Салавата Юлаева, основанный в 1965 г, как школьный уголок краеведения, с 1985 г. является филиалом Национального музея Республики Башкортостан. В экспозиции музея представлены следующие разделы: «Материальная культура башкирского народа» - экспонаты этого раздела рассказывают о традиционных занятиях (скотоводство, охота, рыболовство, бортничество) и быте башкир в XVIII в.; показан интерьер войлочной юрты, украшения, домашняя одежда, орудия труда. «История народного движения 1773-1775 гг.» - вещественные и документальные материалы раскрывают причины, ход народного движения и показывают роль предводителя башкир – Салавата Юлаева. Центральное место в экспозиции занимает живописная музейная диорама «Сражение отрядов Е.И. Пугачева и С. Юлаева против корпуса И.И. Михельсона около д. Киги у реки Ай 3 июня 1774 г.».
2. Источник Кургазак - ручей, минеральный источник, вытекающий из отрогов горного хребта Каратау. Минеральная вода источника поднимается по тектоническому разлому с глубины 600-800 метров.



3. Круглый год у выходящей на поверхность воды одна и та же температура: +16 градусов. Источник является гидрологическим памятником природы Республики Башкортостан.
4. Санаторий «Янган-Тау» - санаторий, основанный в 1937 г. когда здесь была открыта первая клиническая станция. В то время санаторий выглядел очень скромно. Здесь просто поставили небольшие деревянные кабины в местах выхода газов, в которых усаживали на стулья пациентов. Сейчас в санатории есть водо- и теплолечебницы, которые используют природные лечебные свойства горячей внутри горы. Для лечения используют выделяющиеся по трещинам из недр горы горячие пары и газы. Водяной пар из недр горы содержит смолы, фенолы и аммиак. При этом газы можно даже не заметить – они не имеют ни цвета, ни запаха.
5. Скала Салавата, Пещера Салавата (Насибашевская пещера). По народным преданиям, в период царских репрессий, после поражения Крестьянского восстания под предводительством Е.Пугачева, в пещере скрывался С. Юлаев, что нашло отражение в названии пещеры.
6. Отдел музея Салавата Юлаева «Детские годы Салавата Юлаева» в с. Алькино основан как уголок краеведения в 1965 г. в Алькинской восьмилетней школе. Сейчас музей включает в себя 6 залов и 2 боковых кулуара.
7. Местность деревни Текеево, где родился Салават. Деревня была сожжена во время подавления восстания. Сейчас на этом месте установлена стела.
8. Пещера Салавата (Идрисовская) – Склад Салавата. Согласно башкирскому преданию «Салауат мәмерйәһе» («Пещера Салавата»), в 1774 г. в Идрисовской пещере скрывался С. Юлаев со сподвижниками из своего отряда.



«СИБАЙ – ГОРОД ГОРНЯКОВ»

Территория: город Сибай в Республике Башкортостан – промышленный, образовательный и культурный центр, основной транспортный узел Зауралья республики, неофициально носит статус столицы Башкирского Зауралья.



Основан: в 1913 году
Население: 62356 человек
Площадь: 157,4 км²

Организатор экскурсии: МОБУ ДО «Детский эколого-биологический центр» ГО г. Сибай.

Контактные телефоны: +73477551493.

Период проведения: круглогодично.

Вид экскурсии: обзорная.

Целевая аудитория: учащиеся 1-11 классов, студенты.

Продолжительность: 4 часа.

Способ передвижения: автобусно-пешеходный.

Нитка маршрута: Историко-краеведческий музей – Центральная площадь – Центр детского творчества, Ледовый дворец – СИБГУ – Молодежный центр – ул. Ф. Белова – Проспект Горняков – музей камня Сибайского колледжа – Куранты – Детский театр «Сулпан»

- Сибайский карьер – Сибайский филиал ОАО «Башкиргеология»
- Камаганский карьер.

Объекты показа

1. Историко-краеведческий музей города Сибай, являющийся важным центром культурно-просветительской работы в городе и одним из передовых музеев республики.
2. Центр детского творчества, который открыл свои двери в 1986 г. На территории центра установлен парковый бюст – Мажита Гафури – основоположника башкирской литературы.
3. Многоцелевой спортивно-развлекательный комплекс «Ирендик», являющийся профессиональной тренировочной базой и соревновательной площадкой для спортсменов, а для любителей массовых катаний на коньках – хорошим местом отдыха.
4. Историко-краеведческий музей города Сибай, являющийся важным центром культурно-просветительской работы в городе и одним из передовых музеев республики.



5. Сибайский институт (филиал) БашГУ, созданный путем объединения существовавших в городе с 1990 г. и 1993 г. филиалов БГПИ и БГУ.
6. Молодёжный культурно-досуговый центр, открытый в 2003 г., где под одной крышей расположились Дом народного творчества, Юношеская библиотека, Спортивный комплекс и Детский эколого-биологический центр. Здесь есть свои выставочные и дискотечные залы. Центр стал популярным местом проведения досуга не только у молодёжи подростков, но и у взрослого населения.
7. Памятник «Воинам-интернационалистам», представляющий собой поднятую на постамент боевую машину пехоты.
8. Улица им. Героя Светского Союза Ф.И. Белова, на которой он жил и работал после Великой Отечественной войны.
9. Проспект Горняков – главная улица города.
10. «Башкирский воин» - памятник башкирским полкам, участникам отечественной войны 1812 года, открытый в 2012 г.
11. Башкирский детский драматический театр «Сулпан», единственный в Республике Башкортостан.
12. Сибайский карьер – рукотворная достопримечательность города, выкопан руками горняков. Его глубина около 500 м при диаметре в 2 км. Основные полезные ископаемые, добываемые здесь: медно - цинковый, медно - серный колчедан



«ЛЮБИМЫЙ ГОРОД»

Территория: город Стерлитамак в Республике Башкортостан является одним из самых красивых городов. Занимает 2 место по численности населения, промышленности и культурному потенциалу после г. Уфы.



Основан: в 1766 году
Население: 278678 человек
Площадь: 108,52 км²

Организатор экскурсии: МБОУ ДОД «Станция детского и юношеского туризма и экскурсий» ГО г. Стерлитамак.

Контактные телефоны: +3473439019.

Период проведения: круглогодично.

Вид экскурсии: обзорная.

Целевая аудитория: учащиеся 1-11 классов.

Продолжительность: 2 часа 30 минут.

Способ передвижения: автобусно-пешеходный.

Нитка маршрута: Центральный рынок – ул. Мира – ул. К. Марка – ул. Кочетова – Промзона – Проспект Ленина – ул. Худайбердина – ул. Артема, ул. Коммунистическая – Проспект Октября – ул. Худайбердина – Центральный рынок.

Объекты показа

1. Мечеть «Халид ибн Валид» - одна из крупнейших мечетей Республики.
2. Здание Земской управы, построенное в 1914 г.
3. Купеческие дома, построенные в XIX в.
4. Сквер им. П.П. Шепелюка, названный в честь рабочего, приехавшего в город для налаживания партийной работы.
5. Спорткомплекс «Содовик» - крупнейший оздоровительный комплекс, предназначенный для комплексного оздоровления жителей города и гостей.
6. Памятник «Пятая верста», сооруженный в память о членах ревкома и совнаркома расстрелянных белочехами в 1918 г.
7. Памятник В.И. Ленину, открытый в 1966 г.
8. Стерлитамакское государственное театральное-концертное объединение, включающее Стерлитамакскую государственную филармонию и Стерлитамакский государственный башкирский драматический театр.



9. Кинотеатр «Искра» - один из самых известных кинотеатров города.
10. СДЮШОР «Олимпийские резервы», специализирующаяся на подготовке спортсменов высокого класса по различным спортивным направлениям.
11. Дворец пионеров и школьников им. А.П. Гайдара - правопреемник Дома пионеров, функционирует с 1979 г.
12. Стерлитамакский филиал БашГУ – филиал одного из самых крупных университетов Республики.
13. Мемориальный комплекс «Вечный огонь» - центральная скульптурная композиция в парке Победы.
14. Памятник воинам–интернационалистам, созданный для увековечения памяти погибших в Афганской войне.
15. Дворец спорта – многопрофильный физкультурно-оздоровительный комплекс с крытым ледовым катком и спортзалом.
16. Памятник «Первой учительнице», установленный во дворе МАОУ СОШ №31.
17. ГДК – крупнейший дворец культуры в городе.
18. Сквер Жукова, открытый в 2005 г.

Достопримечательности города:

- Историко-краеведческий музей;
- Стерлитамакская картинная галерея;
- Музей камня им. И.Скуина;
- Церковь Святой мученицы Татианы.



«НИКТО НЕ ЗАБЫТ, НИЧТО НЕ ЗАБЫТО»

Организатор экскурсии: МБОУ ДОД «Станция детского и юношеского туризма и экскурсий» ГО г. Стерлитамак.

Контактные телефоны: +73473439019.

Вид экскурсии: тематическая.

Период проведения: круглогодично.

Целевая аудитория: учащиеся 1-11 классов.

Продолжительность: 1 час.

Способ передвижения: пешеходный.

Нитка маршрута: Мемориальный комплекс «Вечный огонь» – Проспект Октября – ГДК – Сквер им. Жукова.

Объекты показа

1. Памятник Неизвестному солдату, открытый в 1967 г.
2. Памятник воинам–интернационалистам, посвященный военнослужащим Советской Армии, погибшим на Афганской войне.
3. Парк Победы, площадью в 3 гектара.
4. Музей боевой техники под открытым небом, среди экспонатов которого две пушки и система «Град».
5. Сквер им. Жукова – место проведения городских мероприятий, связанных с Великой Отечественной войной.
6. Бюст Г.К. Жукову, открытый в 2000 г.
7. Бюсты Героям Советского Союза - уроженцам города и района.
8. Аллея Славы, открытая в 2000 г.
9. Памятник труженикам тыла, установленный в 2010 г.
10. Памятник «Детям войны», заменивших у станков своих отцов и дедов, ушедших на фронт.



«ТУЙМАЗЫ: СТРАНИЦЫ ИСТОРИИ»

Территория: город Туймазы, административный центр Туймазинского района – крупный многоотраслевой промышленный, культурный и научный центр Республики Башкортостан. Город расположен на западе РБ, на правом берегу р. Усьень.



Основан: в 1930 году
Население: 132129 человек
Площадь: 2364 км²

Организатор экскурсии: МАОУ ДОД Центр детского оздоровительно-образовательного туризма г. Туймазы.

Контактные телефоны: +73478228742.

Период проведения: круглогодично.

Вид экскурсии: обзорная.

Целевая аудитория: учащиеся 5-11 классов.


Продолжительность: 3 часа.

Способ передвижения: автобусно-пешеходный.

Нитка маршрута: Мечеть «Аль-Фатиха» - Туймазинский историко-краеведческий музей – Железнодорожный вокзал – Памятник «Скорбящей матери» – «Аллея героев» – Центральный парк культуры и отдыха - Дворец детского и юношеского творчества - Спортивный комплекс «Олимпиец» - Универсальный ледовый комплекс «Туймазы-Арена».

Объекты показа

1. Мечеть «Аль-Фатиха», открывшаяся в 1992 г. Это классическое строение, имеющее два зала для совершения молитв. Здание мечети «Аль-Фатиха» расположено под углом, и имеет в высоту один этаж. Над основным объемом стрелой мечети устремляется к небесам тонкий минарет.
2. Туймазинский историко-краеведческий музей - одно из первых двухэтажных зданий, построенных в городе в 1934 г. под отделение государственного банка. Музей был открыт в 1973 г. В музее созданы следующие экспозиции: «Материальная культура народов Башкортостана», где представлены национальные костюмы народов республики, изделия декоративно-прикладного искусства, утварь. «Диорамный зал» музея раскрывает богатство флоры и фауны нашего края. Экспозиция «История города и района» показывает историю основания и развития города Туймазы и Туймазинского района. Ощутить дух времени здесь можно не только благодаря фотографиям и документам, но и интерьерным комплексам. Зал «Туймазинцы на фронтах Великой Отечественной войны 1941-1945 гг.» рассказывает об участии туймазинцев в обороне Ленинграда, Москвы, Сталинграда, Кавказа.

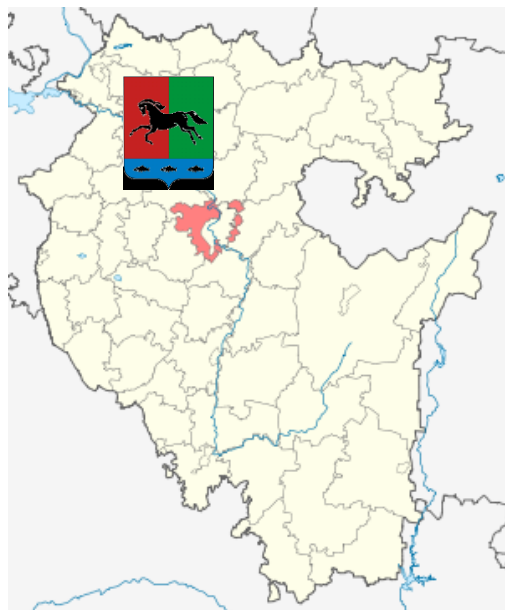


1. Памятник неизвестным воинам-красногвардейцам, расстрелянным колчаковцами вблизи железнодорожного вокзала в 1919 г.
2. Станция Туймазы, возникшая в 1912 г., когда началось строительство железной дороги «Симбирск — Уфа», проходившей через Туймазы.
3. Паровоз-памятник Л-3318 («Первому Паровозу»), посвящённый открытию здесь железной дороги в 1912 г.
4. Памятник «Скорбящей матери», посвящённый всем матерям, которые ждали своих сыновей с фронта в годы Великой Отечественной Войны. Он представляет собой двойную композицию, состоящую из фигуры молодого воина – высокого и сильного защитника, и матери – низенькой, но сильной женщины, положившей голову на плечо сыну.
5. «Аллея героев» - мемориальный комплекс, представляющий собой композицию из установленных 6 бюстов Героев Советского Союза, памятника кавалеру ордена Славы трёх степеней, танка, артиллерийских орудий.
6. Центральный парк культуры и отдыха, открывшийся в 1971 г. В парке установлен Уголок молодоженов, состоящий из трех древ желаний, декоративной скамейки и площадки для фотосессии.
7. Дворец детского и юношеского творчества – где функционируют сразу два бассейна: один для взрослых и детей от 7 лет, а другой – для самых маленьких.
8. Спортивный комплекс «Олимпиец», где проходят соревнования республиканского, всероссийского и международного уровней.
9. Универсальный ледовый комплекс «Туймазы-Арена», основное назначение которого проведение матчей по хоккею с шайбой, соревнований по фигурному катанию, шорт-треку и другим ледовым видам спорта.



«КРАСНЫЙ ТУМАН НАД БЕЛОЙ РЕКОЙ»

Территория: административно-территориальная единица и муниципальное образование наделённое статусом муниципального района, в составе Республики Башкортостан Российской Федерации. Административный центр - город Уфа.



Основан: в 1930 году
Население: 79785 человек
Площадь: 1598,77 км²

Организатор экскурсии: ГБУ ДО Республиканский детский оздоровительно-образовательный центр.

Контактные телефоны: +73472732604.

Период проведения: круглогодично.

Вид экскурсии: обзорная.

Целевая аудитория: учащиеся 5-11 классов.

Продолжительность: 2 часа.

Способ передвижения: пешеходный.

Нитка маршрута: Историко-культурный центр «Красный Яр» – Свято-Троицкий храм – Дом-музей 25-ой Чапаевской дивизии – Берег реки Белой – Обелиск борцам за Советскую власть в годы гражданской войны.

Объекты показа

1. Историко-культурный центр «Красный Яр», который проводит традиционные мероприятия, такие как «Масленица», «Пасха», «День Нептуна», «День Ивана Купала», «Русская свадьба», фестиваль русской песни, реконструкция Уфимской военной операции 1919 г. При историко-культурном центре функционирует музей «Русский дом», где представлены рукодельные русские полотенца, вышивка, национальные костюмы, предметы быта.
2. Свято-Троицкий храм, освященный в июне 1896 г. в честь Святой Живоначальной Троицы. Храм строился на пожертвования прихожан в течение 12 лет.
3. Дом-музей 25-ой Чапаевской дивизии, открытый 22 февраля 1940 г. Здание музея является свидетелем событий гражданской войны. В этом доме в июне 1919 г. в течение нескольких дней располагался штаб и полевой лазарет. Дом, в котором разместился музей, был построен в 1880 г. священником А.Д. Бельским для своей семьи. В 1936 г. в здании находилась почта и один класс школы.



Вскоре дом был освобожден, отремонтирован и передан в распоряжение музея. В годы войны музей был закрыт в связи с уходом директора на фронт. После войны музей вновь распахнул свои двери для посетителей. Музей насчитывает более 3000 единиц хранения. Собирались экспонаты в с. Красный Яр и Уфимском районе на протяжении 25 лет. В настоящее время в музее экспонируются подлинные предметы конца XIX – начала XX вв., личные вещи легендарного командира дивизии В. Чапаева и героев гражданской войны.

В комнате висит старинная семилинейная лампа, часы, которые показывают начало Уфимской операции. Наиболее ценные коллекции музея – это коллекция оружия времён Гражданской войны, найденного в окрестностях с. Красный Яр и в р. Белой; коллекция документов и фотографий времён Гражданской войны.

Достойное место занимает коллекция предметов быта и этнографии, которая, по заключению Уфимского центра РАН, является уникальной, единственной в республике и имеет первоисточниковое значение для исследователей истории и культуры восточнославянских народов Евразии. Только одних русских вышитых домотканых полотенец здесь более 100 экземпляров.

4. Берег реки Белой – именно здесь части 25-й дивизии Чапаева форсировали реку и захватили на противоположном берегу плацдарм на полуострове напротив с. Красный Яр и через два дня после ожесточенных боев, заняли Уфу.
5. Обелиск борцам за Советскую власть в годы гражданской войны, установленный в 1957 г. в память о событиях гражданской войны.



«УЧАЛЫ – ГОРОД ГОРНЯКОВ»

Территория: Учалинский район - административно-территориальная единица и муниципальное образование в составе Республики Башкортостан. Административный центр - город Учалы.



Основан: в 1930 году
Население: 71963 человек
Площадь: 4549 км²

Организатор экскурсии: МАУ ДО Центр туризма, краеведения и экскурсий МР Учалинский район.

Контактные телефоны: +73479163049.

Период проведения: коуглогодично.

Вид экскурсии: тематическая.

Целевая аудитория: учащиеся 5-11 классов.

Продолжительность: 2 часа.

Способ передвижения: автобусно-пешеходный.

Нитка маршрута: Стадион «Горняк» - ул. Мира – «Ледовая Арена Горняк» - автовокзал- кинотеатр «Урал» - Управление горно-обогатительного комбината – Смотровая площадка – ул. К.Маркса – Учалинский историко-краеведческий музей – Площадь им. Ленина – ул. Ленина.

Объекты показа

1. Стадион «Горняк» является домашним для футбольного клуба города «Горняк», выступающего во втором дивизионе. Стадион вмещает 3800 зрителей. Кроме профессиональных команд, играющих на поле, при стадионе круглый год работают детские спортивные секции.
2. Ледовая арена «Горняк», введенная в эксплуатацию в 2010 г. Это домашняя арена учалинского хоккейного клуба «Горняк». Здание представляет собой культурно-спортивный досуговый центр, где располагаются крытый каток с ледовой ареной с трибунами на 1500 посадочных мест, зал для борьбы, боулинг на четыре дорожки, фитнес-клуб, кафе на 60 мест, спортбар на 70 мест, пресс-центр. Кроме хоккея работает круглогодичная секция фигурного катания.
3. Автовокзал, построенный в 1967 г. Сначала он представлял собой деревянное здание с печным отоплением, в 1973 г. вместо него построили уже кирпичное здание с залом ожидания и кассами.
4. Кинотеатр «Урал» - одно из старейших зданий в Учалах, его построили в конце 60-х XX в. Когда-то это был самый первый и единственный «очаг культуры» в молодом городе.



5. Управление горно-обогатительного комбината и прилегающая к нему территория - одно из самых красивых мест в городе. Ландшафтный дизайн включает в себя не только красивые клумбы и великолепные ели, но и настоящие скульптуры из кустарника.
6. Смотровая площадка находится на горе, недалеко от промышленной площадки обогатительной фабрики. С этой точки открывается замечательный вид на город и его окрестности. Видны горы, река Урал, гора Ирмель.
7. Учалинский историко-краеведческий музей, основанный в 1962 г. В музее имеются следующие экспозиции: «Этнография», которая является гордостью музея, «Горное дело», которую открывает красивая диорама «Добыча россыпного золота», «Природа родного края». На втором этаже музея расположен выставочный зал.
8. Парк культуры и отдыха, созданный в 1992 г. Он расположен в центре города, имеет 8 стационарных, 4 передвижных и 6 водных аттракционов. В парке много красивых клумб, деревьев, что создает очень уютную и живописную атмосферу.
9. Сквер Славы, в котором в 1985 г. была установлена стела горнякам, павшим в боях за Родину 1941-1945 гг.
10. Торговый центр «Евразия» - один из самых крупных торговых центров в городе. Построен в июне 2009 г. Здесь разместились около 40 различных магазинов и компаний.

